



MUNICIPALIDAD PROVINCIAL
DE MARISCAL CÁCERES.
Jr. Grau N° 337 Telefax 042 545838
JUANJUI

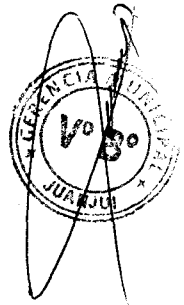
CAR 60

RESOLUCIÓN DE ALCALDÍA N° 023 – 2012

Juanjuí, 12 de enero de 2012

EL ALCALDE DE LA MUNICIPALIDAD PROVINCIAL
DE MARISCAL CÁCERES – JUANJUI.

VISTO: La solicitud del señor: Wiler Javier Hidalgo Lecca, de que se emita Resolución autorizando la Sub División de lote matriz de propiedad del Señor: Wagner Archenti Moya y Esposa, inmueble ubicado con frente a Prolongación Libertad, del barrio La Merced, jurisdicción del distrito de Juanjuí, Provincia de Mariscal Cáceres, Región San Martín;




CONSIDERANDO:

Que, el recurrente don Wiler Javier Hidalgo Lecca, ha cumplido con presentar la documentación requerida para el trámite y ha abonado los derechos señalados en el Texto Único de Procedimientos Administrativos TUPA y Reglamento de la Ley N° 29090, Reglamento de Licencias de Habilitación Urbana y Licencias de edificación.

Que, mediante Informe N° 018-GATDUR/MPMC-2012, del Gerente de Acondicionamiento Territorial Y Desarrollo Urbano-Rural, indica que después haber revisado la documentación presentada y pagos por derecho, aprueba el proyecto sub división e independización a favor de la recurrente.

Que, mediante Escritura Pública de compraventa e independización, otorgado por Don: Wagner Archenti Moya y esposa Rosenda Acosta Araujo, a favor del Proyecto Especial Huallaga Central y Bajo Mayo, representado por Wiler Javier Hidalgo Lecca, vende un lote de menor extensión de 4803.22 M2,

A mérito de lo expuesto y del inciso 6) del Artículo 20° de la ley N° 27972, Orgánica de Municipalidades y las visaciones respectivas;



SÉ RESUELVE:

Artículo 1°. – AUTORIZAR, la subdivisión del lote Matriz, cuyas medidas perimétricas están descritas en la Partida Electrónica N° 11021349, del Registro de Propiedad inmueble de la oficina registral de Mariscal Cáceres-Juanjuí.

LOTE INDEPENDIZADO: A Favor del Proyecto Especial Huallaga Central y Bajo Mayo

AREA: 4,803.22 m2

PERIMETRO: 283.81 ML.

FRENTE

- | | | |
|----|----------|-------------------------|
| 1. | 7.27 ML | Prolongación San Martin |
| 2. | 24.82 ML | Prolongación San Martin |
| 3. | 48.26 ML | Prolongación San Martin |

DERECHA :

- | | | |
|----|----------|----------------|
| 1. | 60.53 ML | Jr. Las Flores |
|----|----------|----------------|

IZQUIERDO

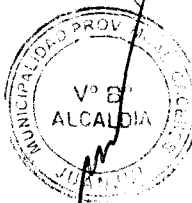
- | | | |
|----|----------|----------------------|
| 1. | 69.87 ML | Wagner Archenti Moya |
|----|----------|----------------------|

FONDO

- | | | |
|----|----------|--|
| 1. | 73.06 ML | Prolg. Bolognesi (Antes Alfredo Archenti Moya Y Esposa). |
|----|----------|--|

AREA: 4,803.22 m²

PERIMETRO: 283.81 m.





MUNICIPALIDAD PROVINCIAL
DE MARISCAL CÁCERES.
Jr. Grau N° 337 Telefón 042 545838
JUANJUI

CONTINÚA RESOLUCIÓN DE ALCALDÍA N° 023 – 2012

LOTE REMANENTE

FRENTE:

1. 38.50 ML
2. 7.18 ML

Prolongación San Martín
Prolongación San Martín

DERECHA:

1. 69.87 ML

Proyecto Especial Huallaga Central y Bajo Mayo.

IZQUIERDO:

1. 86.45 ML

Carlos Campos Rivera (Terreno libre)

FONDO

1. 73.07 ML

Prolog. Bolognesi (Antes Alfredo Archenti Moya Y Esposa).

AREA: 4,480.43 m2

PERIMETRO: 275.07 ML.

Artículo 2°. – Las características del lote figuran en los planos y memoria descriptiva adjunto que forman parte de la presente Resolución debidamente visado.

Artículo 3°.– Transcribese la presente Resolución a la Gerencia de Acondicionamiento Territorial y Desarrollo Urbano-Rural, para que efectúe la revisión de los aportes en el caso que corresponda, a la oficina de rentas, y a la Oficina de los Registros Públicos de Juanjui para su inscripción correspondiente y al interesado.

Regístrese, Cúmplase y Archívese.



MUNICIPALIDAD PROVINCIAL DE
MARISCAL CÁCERES - JUANJUI
[Signature]
Prof. Renán Saavedra Sandoval
D.N.I. 00974279
ALCALDE