

CARGO



MUNICIPALIDAD PROVINCIAL DE MARISCAL CÁCERES. Jr. Grau N° 337 Telefax 042 545838 JUANJUI

RESOLUCIÓN DE ALCALDÍA N° 189-2012-MPMC/A,

Juanjui, 12 de Marzo del 2012

EL ALCALDE DEL MUNICIPIO PROVINCIAL DE MARISCAL CÁCERES – JUANJUI.

VISTO: La solicitud de la señora: Marie Astrid Rengifo Rodríguez, en representación de la Asociación de Vivienda Reinaldo Bao Richler, de que se emita Resolución autorizando la Sub División de lote matriz, a favor de sí mismo, inmueble ubicado con frente al Pasaje Huallaga, del barrio San Juan, jurisdicción del distrito de Juanjui, Provincia de Mariscal Cáceres, Región San Martín;

CONSIDERANDO:

Que, el recurrente doña Marie Astrid Rengifo Rodríguez, ha cumplido con presentar la documentación requerida para el trámite y ha abonado los derechos señalados en el Texto Único de Procedimientos Administrativos TUPA y Reglamento de Inscripciones del Registro de predios, Capítulo V, independización, Artículos 40, 41, 42.

Que, mediante Informe N° 186-GATDUR/MPMC-2012, del Gerente de Acondicionamiento Territorial Y Desarrollo Urbano-Rural, indica que después haber revisado la documentación presentada y pagos por derecho, aprueba el proyecto sub división e independización a favor del recurrente sobre terrenos libres sin uso.

Que, por convenir a sus intereses la Asociación de Vivienda Reinaldo Bao Richler, sub divide el lote matriz, de la Partida electrónica N° 110207772, en 48 lotes independizados.

A mérito de lo expuesto y del inciso 6) del Artículo 20° de la ley N° 27972, Orgánica de Municipalidades y las visaciones respectivas;

SÉ RESUELVE:

Artículo 1°. – AUTORIZAR, la subdivisión del lote Matriz, cuyas medidas perimétricas están descritas en la Partida Electrónica N° 11020772, del Registro de Propiedad inmueble de la oficina registral de Mariscal Cáceres-Juanjui. En 48 sub lotes independizados, a favor de sí mismos.

SUB DIVISION INDEPENDIZACION.
MANZANA "A"
LOTE "01"
Ubicación:
Esq. calle 30 de Noviembre y Pasaje Zoila Rosa Valqui.
Área: 149.35 M2.
Perímetro: 57.98 ML.

COLINDANTES:
Por el frente: mide 6.55 ml. colinda con la calle 30 de noviembre.
Por la derecha entrando: mide 22.13 ml. colinda con el lote 02.
Por la izquierda entrando: mide 22.30 ml. colinda con el psje. Zoila Rosa Valqui.
Por el fondo o respaldo: mide 7.00 ml. colinda con el lote 22 y propiedad de terceros, antes (Pedro Cumapa Pizango).





MUNICIPALIDAD PROVINCIAL
DE MARISCAL CÁCERES.
Jr. Grau N° 337 Telefax 042 545838
JUANJUI

CONTINÚA RESOLUCIÓN DE ALCALDÍA N° 189-2012-MPMC/A.

LOTE 02

Ubicación:

Calle 30 de Noviembre

Área: 150.55 m².

Perímetro: 57.86 ml.

COLINDANTES:

Por el frente: Mide 6.80 ml. colinda con la calle 30 de noviembre.

Por la derecha entrando: Mide 21.93 ml. colinda con el lote 03.

Por la izquierda entrando: Mide 22.13 ml. colinda con el lote 01.

Por el fondo o respaldo: Mide 7.00 ml. colinda con los lotes 22 y 23.

LOTE "03"

Ubicación:

Calle 30 de Noviembre.

Área: 150.03 m².

Perímetro: 57.51 ml.

COLINDANTES:

Por el frente: Mide 7.00 ml. colinda con la calle 30 de noviembre.

Por la derecha entrando: Mide 21.68 ml. colinda con el lote 04.

Por la izquierda entrando: Mide 21.93 ml. colinda con el lote 02.

Por el fondo o respaldo: Mide 6.90 ml. colinda con el lote 23.

LOTE "04"

Ubicación:

Calle 30 De Noviembre.

Área: 144.59 m².

Perímetro de 56.62 ml.

COLINDANTES:

Por el frente: mide 7.00 ml. colinda con la calle 30 de noviembre.

Por la derecha entrando: mide 21.40 ml. colinda con el lote 05.

Por la izquierda entrando: mide 21.68 ml. colinda con el lote 03.

Por el fondo o respaldo: mide 6.54 ml. colinda con los lote 23 y 24.

LOTE "05"

UBICACIÓN:

Calle 30 De Noviembre

Área: 134.44 m².

Perímetro: 55.67 ml.

COLINDANTES:

Por el frente: mide 6.40 ml. colinda con la calle 30 de noviembre.

Por la derecha entrando: mide 21.42 ml. colinda con el lote 06.

Por la izquierda entrando: mide 21.40 ml. colinda con el lote 04.

Por el fondo o respaldo: mide 6.45 ml. colinda con los lotes 24 y 25.

LOTE "06"

UBICACIÓN:

Calle 30 De Noviembre.

Área: 143.45 m².

Perímetro: 56.57 ml.





MUNICIPALIDAD PROVINCIAL
DE MARISCAL CÁCERES.
Jr. Grau N° 337 Telefax 042 545838
JUANJUI

CONTINÚA RESOLUCIÓN DE ALCALDÍA N° 189-2012-MPMC/A.

COLINDANTES:

Por el frente: mide 6.80 ml. colinda con la calle 30 de noviembre.
Por la derecha entrando: mide 21.45 ml. colinda con el lote 07.
Por la izquierda entrando: mide 21.42 ml. colinda con el lote 05.
Por el fondo o respaldo: mide 6.90 ml. colinda con el lote 25.

LOTE "07"

UBICACIÓN:

Calle 30 De Noviembre.
Área: 138.30 m2.
Perímetro de 56.12 ml.

COLINDANTES:

Por el frente: mide 6.60 ml. colinda con la calle 30 de noviembre.
Por la derecha entrando: mide 21.47 ml. colinda con el lote 08.
Por la izquierda entrando: mide 21.45 ml. colinda con el lote 06.
Por el fondo o respaldo: mide 6.60 ml. colinda con los lotes 25 y 26.

LOTE "08"

UBICACIÓN:

Calle 30 De Noviembre
Área: 140.47 m2.
Perímetro: 56.26 ml.

COLINDANTES:

Por el frente: mide 6.90 ml. colinda con la calle 30 de noviembre.
Por la derecha entrando: mide 21.39 ml. colinda con el lote 09.
Por la izquierda entrando: mide 21.47 ml. colinda con el lote 07.
Por el fondo o respaldo: mide 6.50 ml. colinda con los lotes 26 y 27.

LOTE "09"

UBICACIÓN:

Calle 30 De Noviembre.
Área: 152.09 m2.
Perímetro: 57.45 ml.

COLINDANTES:

Por el frente: mide 6.90 ml. colinda con la calle 30 de noviembre.
Por la derecha entrando: mide 21.56 ml. colinda con el lote 10.
Por la izquierda entrando: mide 21.39 ml. colinda con el lote 08.
Por el fondo o respaldo: mide 7.60 ml. colinda con los lotes 21 y 27.

LOTE "10"

UBICACIÓN:

Calle 30 De Noviembre.
Área: 130.14 m2.
Perímetro de 55.48 ml.

COLINDANTES:

Por el frente: mide 6.30 ml. colinda con la calle 30 de noviembre.
Por la derecha entrando: mide 21.52 ml. colinda con el lote 11.
Por la izquierda entrando: mide 21.56 ml. colinda con el lote 09.
Por el fondo o respaldo: mide 6.10 ml. colinda con el lote 21.





MUNICIPALIDAD PROVINCIAL
DE MARISCAL CÁCERES.
Jr. Grau N° 337 Telefax 042 545838
JUANJUI

CONTINÚA RESOLUCIÓN DE ALCALDÍA N° 189-2012-MPMC/A.

LOTE "11"

UBICACIÓN:

Calle 30 de Noviembre.
Área: 138.61 m².
Perímetro: de 56.25 ml.

COLINDANTES:

Por el frente: mide 6.60 ml. colinda con la calle 30 de noviembre.
Por la derecha entrando: mide 21.53 ml. colinda con el lote 12.
Por la izquierda entrando: mide 21.52 ml. colinda con el lote 10.
Por el fondo o respaldo: mide 6.60 ml. colinda con el lote 21.

LOTE "12"

UBICACIÓN:

Calle 30 de noviembre.
Área: 149.19 m².
Perímetro: 57.37 ml.

COLINDANTES:

Por el frente: mide 6.90 ml. colinda con la calle 30 de noviembre.
Por la derecha entrando: mide 21.64 ml. colinda con el lote 13.
Por la izquierda entrando: mide 21.53 ml. colinda con el lote 11.
Por el fondo o respaldo: mide 7.30 ml. colinda con el lote 21.

LOTE "13"

UBICACIÓN:

Calle 30 de noviembre.
Área de 138.77 m².
Perímetro de 56.40 ml.

COLINDANTES:

Por el frente: mide 6.80 ml. colinda con la calle 30 de noviembre.
Por la derecha entrando: mide 21.56 ml. colinda con el lote 14.
Por la izquierda entrando: mide 21.64 ml. colinda con el lote 12
Por el fondo o respaldo: mide 6.40 ml. colinda con el lote 21.

LOTE "14"

UBICACIÓN:

Calle 30 de Noviembre.
Área de 152.73 m².
Perímetro de 57.47 ml.

COLINDANTES:

Por el frente: mide 6.95 ml. colinda con la calle 30 de noviembre.
Por la derecha entrando: mide 21.81 ml. colinda con el lote 15.
Por la izquierda entrando: mide 21.56 ml. colinda con el lote 13.
Por el fondo o respaldo: mide 7.15 ml. colinda con el lote 21.

LOTE "15"

UBICACIÓN:

Calle 30 de Noviembre
Área de 119.78 m².
Perímetro de 54.75 ml.





MUNICIPALIDAD PROVINCIAL
DE MARISCAL CÁCERES.
Jr. Grau N° 337 Telefax 042 545838
JUANJUI

CONTINÚA RESOLUCIÓN DE ALCALDÍA N° 189-2012-MPMC/A.

COLINDANTES:

Por el frente: mide 5.55 ml. colinda con la calle 30 de noviembre.
Por la derecha entrando: mide 21.99 ml. colinda con el lote 16.
Por la izquierda entrando: mide 21.81 ml. colinda con el lote 14.
Por el fondo o respaldo: mide 5.40 ml. colinda con el lote 21.

LOTE "16"

UBICACIÓN:

Calle 30 de Noviembre.
Área de 182.98 m².
Perímetro de 60.82 ml.

COLINDANTES:

Por el frente: mide 8.20 ml. colinda con la calle 30 de noviembre.
Por la derecha entrando: mide 22.28 ml. colinda con el lote 17.
Por la izquierda entrando: mide 21.99 ml. colinda con el lote 15.
Por el fondo o respaldo: mide 8.35 ml. colinda con el lote 21.

LOTE "17"

UBICACIÓN:

Calle 30 de Noviembre.
Área de 151.04 m².
Perímetro de 58.28 ml.

COLINDANTES:

Por el frente: mide 6.80 ml. colinda con la calle 30 de noviembre.
Por la derecha entrando: mide 22.50 ml. colinda con los lotes 18, 19 y 20.
Por la izquierda entrando: mide 22.28 ml. colinda con el lote 16.
Por el fondo o respaldo: mide 6.70 ml. colinda con el lote 21.

LOTE "18"

UBICACIÓN:

Esq. pasaje Huallaga 1 y calle 30 de Noviembre.

Área de 122.62 m².
Perímetro de 47.70 ml.

COLINDANTES:

Por el frente: mide 7.60 ml. colinda con el pasaje huallaga 01.
Por la derecha entrando: mide 16.30 ml. colinda con el lote 19.
Por la izquierda entrando: mide 16.40 ml. colinda con la calle 30 de noviembre.
Por el fondo o respaldo: mide 7.40 ml. colinda con el lote 17.

LOTE "19"

UBICACIÓN:

Pasaje Huallaga 1.
Área de 126.26 m².
Perímetro de 48.05 ml.

COLINDANTES:

Por el frente: mide 7.95 ml. colinda con el pasaje huallaga 01.
Por la derecha entrando: mide 16.20 ml. colinda con el lote 20.
Por la izquierda entrando: mide 16.30 ml. colinda con el lote 18.
Por el fondo o respaldo: mide 7.60 ml. colinda con el lote 17.

MUNICIPALIDAD PROVINCIAL DE MARISCAL CÁCERES – JUANJUI

Web: www.munijuanjui.go.pe / email: municipalidadjuanjui@msn.com / Telef: 042545838



MUNICIPALIDAD PROVINCIAL
DE MARISCAL CÁCERES.
Jr. Grau N° 337 Telefax 042 545838
JUANJUI

CONTINÚA RESOLUCIÓN DE ALCALDÍA N° 189-2012-MPMC/A.

LOTE "20"

UBICACIÓN:

Pasaje Huallaga 1

Área de 120.99 m².

perímetro de 47.30 ml.

COLINDANTES:

Por el frente: mide 7.50 ml. colinda con el pasaje huallaga 01.

Por la derecha entrando: mide 16.10 ml. colinda con el lote 21.

Por la izquierda entrando: mide 16.20 ml. colinda con el lote 19.

Por el fondo o respaldo: mide 7.50 ml. colinda con el lote 17.

LOTE "21"

UBICACIÓN:

Esq. pasaje Huallaga 01 y franja marginal quebrada juanjuicillo.

Área de 1,237.62 m².

Perímetro de 180.15 ml.

COLINDANTES:

Por el frente: mide 14.95 ml. colinda con el pasaje Huallaga 01.

Por la derecha entrando: mide 72.00 ml. y colinda con la franja marginal de la quebrada Juanjuicillo.

Por la izquierda entrando: dos tramos discontinuos, el primero mide 43.70 ml. colinda con los lotes 01, 04, 05, 06 y 07. luego haciendo un giro a la izquierda un segundo tramo mide 26.69 ml. colinda con los lotes 08, 09, 10, 11 y 12.

Por el fondo o respaldo: mide 22.81 ml. colinda con el lote 27.

LOTE "22"

UBICACIÓN:

Franja Marginal De La Quebrada Juanjuicillo.

Área de 322.65 m².

Perímetro de 84.86 ml.

COLINDANTES:

Por el frente: mide 10.00 ml. colinda con la franja marginal de la quebrada Juanjuicillo.

Por la derecha entrando: mide 33.00 ml. y colinda con propiedad de terceros, antes (Pedro Cumapa Pizango).

Por la izquierda entrando: mide 31.92 ml. colinda con el lote 23.

Por el fondo o respaldo: mide 9.94 ml. colinda con los lotes 01 y 02.

LOTE "23"

UBICACIÓN:

Franja Marginal De La Quebrada Juanjuicillo.

Área de 312.78 m².

Perímetro de 82.75 ml.

COLINDANTES:

Por el frente: mide 10.00 ml. colinda con la franja marginal de la quebrada Juanjuicillo.

Por la derecha entrando: mide 31.92 ml. y colinda con el lote 22.

Por la izquierda entrando: mide 30.83 ml. colinda con el lote 24.

Por el fondo o respaldo: mide 10.00 ml. colinda con los lotes 02, 03 y 04.





MUNICIPALIDAD PROVINCIAL
DE MARISCAL CÁCERES.
Jr. Grau N° 337 Telefax 042 545838
JUANJUI

CONTINÚA RESOLUCIÓN DE ALCALDÍA N° 189-2012-MPMC/A.

LOTE "24"

UBICACIÓN:

Franja Marginal De La Quebrada Juanjuicillo.

Área de 299.34 m².

Perímetro de 80.05 ml.

COLINDANTES:

Por el frente: mide 10.00 ml. colinda con la franja marginal de la quebrada juanjuicillo.

Por la derecha entrando: mide 30.83 ml. y colinda con el lote 23.

Por la izquierda entrando: mide 29.32 ml. colinda con el lote 25.

Por el fondo o respaldo: dos tramos discontinuos, de izquierda a derecha, el primero mide 3.90 ml. colinda con el lote 05. luego haciendo un giro a la derecha un segundo tramo mide 6.00 ml. colinda con el lote 04.

LOTE "25"

UBICACIÓN:

Franja Marginal De La Quebrada Juanjuicillo.

Área de 280.00 m².

Perímetro de 76.42 ml.

COLINDANTES:

Por el frente: mide 10.00 ml. colinda con la franja marginal de la quebrada juanjuicillo.

Por la derecha entrando: mide 29.32 ml. y colinda con el lote 24.

Por la izquierda entrando: mide 27.15 ml. colinda con el lote 26.

Por el fondo o respaldo: mide 9.95 ml. colinda con los lotes 05, 06 y 07.

LOTE "26"

UBICACIÓN:

Franja Marginal De La Quebrada Juanjuicillo.

Área de 257.85 m².

Perímetro de 72.04 ml.

COLINDANTES:

Por el frente: mide 10.00 ml. colinda con la franja marginal de la quebrada juanjuicillo.

Por la derecha entrando: mide 27.15 ml. y colinda con el lote 25.

Por la izquierda entrando: mide 24.99 ml. colinda con el lote 27.

Por el fondo o respaldo: mide 9.90 ml. colinda con los lotes 07 y 08.

LOTE "27"

UBICACIÓN:

Franja Marginal De La Quebrada Juanjuicillo.

Área de 237.55 m².

Perímetro de 67.80 ml.

COLINDANTES:

Por el frente: mide 10.00 ml. colinda con la franja marginal de la quebrada juanjuicillo.

Por la derecha entrando: mide 24.99 ml. y colinda con el lote 26.

Por la izquierda entrando: mide 22.81 ml. colinda con el lote 21.

Por el fondo o respaldo: mide 10.00 ml. colinda con los lotes 08 y 09.





MUNICIPALIDAD PROVINCIAL
DE MARISCAL CÁCERES.
Jr. Grau N° 337 Telefax 042 545838
JUANJUI

CONTINÚA RESOLUCIÓN DE ALCALDÍA N° 189-2012-MPMC/A.

MANZANA "B"

LOTE "01"

UBICACIÓN:

Calle De 30 De Noviembre.

Área de 143.40 m².

Perímetro de 51.69 ml.

COLINDANTES:

Por el frente: mide 10.00 ml. colinda con la calle 30 de noviembre.

Por la derecha entrando: dos tramos discontinuos, el primero mide 5.49 ml. luego haciendo un giro a la derecha un segundo tramo mide 11.10 ml. estos dos tramos colindan con propiedad de Martha Luz Cumapa Apuela, antes (Pedro Cumapa Pizango).

Por la izquierda entrando: mide 16.65 ml. colinda con el lote 02.

Por el fondo o respaldo: mide 8.45 ml. colinda con propiedad de Martha Luz Cumapa Apuela, antes (Zoila Rosa Valqui Rios).

LOTE "02"

UBICACIÓN:

Calle De 30 De Noviembre.

Área de 113.99 m².

Perímetro de 47.14 ml.

COLINDANTES:

Por el frente: mide 7.10 ml. colinda con la calle 30 de noviembre.

Por la derecha entrando: mide 16.65 ml. colinda con el lote 01.

Por la izquierda entrando: mide 16.89 ml. colinda con el lote 03.

Por el fondo o respaldo: mide 6.50 ml. colinda con propiedad de Martha Luz Cumapa Apuela, antes (Zoila Rosa Valqui Rios).

LOTE "03"

UBICACIÓN:

Calle De 30 De Noviembre.

Área de 119.88 m².

Perímetro de 48.12 ml.

COLINDANTES:

Por el frente: mide 7.00 ml. colinda con la calle 30 de noviembre.

Por la derecha entrando: mide 16.89 ml. colinda con el lote 02.

Por la izquierda entrando: mide 17.13 ml. colinda con el lote 04.

Por el fondo o respaldo: mide 7.10 ml. colinda con propiedad de Martha Luz Cumapa Apuela, antes (Zoila Rosa Valqui Rios).

LOTE "04"

UBICACIÓN:

Esq. Calle De 30 De Noviembre Y Pasaje 2 De Diciembre.

Área de 125.07 m².



Perímetro de 49.01 ml.

COLINDANTES:

Por el frente: mide 7.10 ml. colinda con la calle 30 de noviembre.

Por la derecha entrando: mide 17.13 ml. colinda con el lote 03.

Por la izquierda entrando: mide 17.38 ml. colinda con el pasaje 2 de diciembre.





MUNICIPALIDAD PROVINCIAL
DE MARISCAL CÁCERES.
Jr. Grau N° 337 Telefax 042 545838
JUANJUI

CONTINÚA RESOLUCIÓN DE ALCALDÍA N° 189-2012-MPMC/A.

Por el fondo o respaldo: mide 7.40 ml. colinda con propiedad de Martha Luz Cumapa Apuela, antes (Zoila Rosa Valqui ríos).

MANZANA "C"

LOTE "01"

UBICACIÓN:

Pasaje 2 De Diciembre.

Área de 118.24 m2.

Perímetro de 58.99 ml.

COLINDANTES:

Por el frente: mide 6.20 ml. colinda con el pasaje 2 de diciembre.

Por la derecha entrando: mide 24.57 ml. colinda con propiedad de Martha Luz Cumapa Apuela, antes (Zoila Rosa Valqui Rios).

Por la izquierda entrando: mide 24.72 ml. colinda con los lotes 02, 03, 04 y 05.

Por el fondo o respaldo: mide 3.50 ml. colinda con el lote 06.

LOTE "02"

UBICACIÓN:

Esq. Calle 30 De Noviembre Y Pasaje 2 De Diciembre.

Área de 121.79 m2.

Perímetro de 49.43 ml.

COLINDANTES:

Por el frente: mide 7.10 ml. colinda con la calle 30 de noviembre.

Por la derecha entrando: mide 17.91 ml. colinda con el psje. 2 de diciembre.

Por la izquierda entrando: mide 17.91 ml. colinda con el lote 03.

Por el fondo o respaldo: mide 6.52 ml. colinda con el lote 01.

LOTE "03"

UBICACIÓN:

Calle 30 De Noviembre.

Área de 109.48 m2.

Perímetro de 48.13 ml.

COLINDANTES:

Por el frente: mide 6.55 ml. colinda con la calle 30 de noviembre.

Por la derecha entrando: mide 17.91 ml. colinda con el lote 02.

Por la izquierda entrando: mide 17.97 ml. colinda con el lote 04.

Por el fondo o respaldo: mide 5.70 ml. colinda con el lote 01.

LOTE "04"

UBICACIÓN:

Calle 30 de Noviembre.


Área de 113.31 m2.

Perímetro de 48.61 ml.

COLINDANTES:

Por el frente: mide 6.30 ml. colinda con la calle 30 de noviembre.

Por la derecha entrando: mide 17.97 ml. colinda con los lotes 03.





MUNICIPALIDAD PROVINCIAL
DE MARISCAL CÁCERES.
Jr. Grau N° 337 Telefax: 042 545838
JUANJUI

CONTINÚA RESOLUCIÓN DE ALCALDÍA N° 189-2012-MPMC/A.

Por la izquierda entrando: mide 17.94 ml. colinda con el lote 05.
Por el fondo o respaldo: mide 6.40 ml. colinda con el lote 01.

LOTE "05"

UBICACIÓN:

Calle 30 De Noviembre.
Área de 115.00 m2.
Perímetro de 48.84 ml.

COLINDANTES:

Por el frente: mide 6.80 ml. colinda con la calle 30 de noviembre.
Por la derecha entrando: mide 17.94 ml. colinda con los lotes 04.
Por la izquierda entrando: mide 18.00 ml. colinda con el lote 06.
Por el fondo o respaldo: mide 6.10 ml. colinda con el lote 01.

LOTE "06"

UBICACIÓN:

Calle 30 De Noviembre.
Área de 165.87 m2.
Perímetro de 68.97 ml.

COLINDANTES:

Por el frente: mide 6.45 ml. colinda con la calle 30 de noviembre.
Por la derecha entrando: mide 29.13 ml. colinda con los lotes 05 y 01 y propiedad de Martha Luz Cumapa Apuela, antes (Zoila Rosa Valqui Rios).
Por la izquierda entrando: mide 27.29 ml. colinda con el lote 11.
Por el fondo o respaldo: mide 6.10 ml. colinda con propiedad de Zoila Rosa Valqui Rios.

LOTE "07"

UBICACIÓN:

Calle 30 De Noviembre.
Área de 169.72 m2.
Perímetro de 66.43 ml.

COLINDANTES:

Por el frente: mide 7.00 ml. colinda con la calle 30 de noviembre.
Por la derecha entrando: mide 27.29 ml. colinda con el lote 06.
Por la izquierda entrando: mide 25.14 ml. colinda con el lote 08.
Por el fondo o respaldo: mide 7.00 ml. colinda con propiedad de zoila rosa valqui rios.

LOTE "08"

UBICACIÓN:

Calle 30 de Noviembre.

Área de 159.07 m2.
Perímetro de 62.30 ml.

COLINDANTES:

Por el frente: mide 6.85 ml. colinda con la calle 30 de noviembre.
Por la derecha entrando: mide 25.14 ml. colinda con el lote 07.
Por la izquierda entrando: mide 22.61 ml. colinda con el lote 09.
Por el fondo o respaldo: mide 7.70 ml. colinda con propiedad de zoila rosa valqui rios.



MUNICIPALIDAD PROVINCIAL DE MARISCAL CÁCERES – JUANJUI

Web: www.munijuanjui.go.pe / email: municipalidadjuanjui@msn.com / Telef: 042545838



MUNICIPALIDAD PROVINCIAL
DE MARISCAL CÁCERES.
Jr. Grau N° 337 Telefax 042 545838
JUANJUI

CONTINÚA RESOLUCIÓN DE ALCALDÍA N° 189-2012-MPMC/A.

LOTE "09"

UBICACIÓN:

Calle 30 De Noviembre.

Área de 144.73 m².

Perímetro de 57.71 ml.

COLINDANTES:

Por el frente: mide 7.30 ml. colinda con la calle 30 de noviembre.

Por la derecha entrando: mide 22.61 ml. colinda con el lote 08.

Por la izquierda entrando: mide 20.30 ml. colinda con el lote 10.

Por el fondo o respaldo: mide 7.50 ml. colinda con propiedad de zoila rosa valqui rios.

LOTE "10"

UBICACIÓN:

Calle 30 de Noviembre

Área de 135.63 m².

Perímetro de 54.30 ml.

COLINDANTES:

Por el frente: mide 7.10 ml. colinda con la calle 30 de noviembre.

Por la derecha entrando: mide 20.30 ml. colinda con el lote 09.

Por la izquierda entrando: mide 20.00 ml. colinda con el lote 11.

Por el fondo o respaldo: mide 6.90 ml. colinda con propiedad de zoila rosa valqui rios.

LOTE "11"

UBICACIÓN:

Calle 30 de Noviembre.

Área de 146.53 m².

Perímetro de 56.44 ml.

COLINDANTES:

Por el frente: mide 7.00 ml. colinda con la calle 30 de noviembre.

Por la derecha entrando: mide 20.00 ml. colinda con el lote 10.

Por la izquierda entrando: mide 22.34 ml. colinda con el lote 12.

Por el fondo o respaldo: mide 7.10 ml. colinda con propiedad de zoila rosa valqui rios.

LOTE "12"

UBICACIÓN:

Calle 30 De Noviembre.

Área de 162.78 m².

Perímetro de 61.11 ml.

COLINDANTES:

Por el frente: mide 7.00 ml. colinda con la calle 30 de noviembre.

Por la derecha entrando: mide 22.34 ml. colinda con el lote 11.

Por la izquierda entrando: mide 24.67 ml. colinda con el lote 13.

Por el fondo o respaldo: mide 7.10 ml. colinda con propiedad de zoila rosa valqui rios.

MUNICIPALIDAD PROVINCIAL DE MARISCAL CÁCERES – JUANJUI

Web: www.munijuanjui.go.pe / email: municipalidadjuanjui@msn.com / Telef: 042545838





MUNICIPALIDAD PROVINCIAL
DE MARISCAL CÁCERES.
Jr. Grau N° 337 Telefax 042 545838
JUANJUI

CONTINÚA RESOLUCIÓN DE ALCALDÍA N° 189-2012-MPMC/A.

LOTE "13"

UBICACIÓN:

Calle 30 De Noviembre.

Área de 180.20 m².

Perímetro de 65.90 ml.

COLINDANTES:

Por el frente: mide 7.00 ml. colinda con la calle 30 de noviembre.

Por la derecha entrando: mide 24.67 ml. colinda con el lote 12.

Por la izquierda entrando: mide 27.03 ml. colinda con los lotes 14, 15, 16 y 17.

Por el fondo o respaldo: mide 7.20 ml. colinda con propiedad de zoila rosa valqui rios.

LOTE "14"

UBICACIÓN:

Pasaje Huallaga 1.

Área de 152.94 m².

Perímetro de 54.94 ml.

COLINDANTES:

Por el frente: mide 11.20 ml. colinda con el pasaje huallaga 01.

Por la derecha entrando: mide 18.66 ml. colinda con el lote 15.

Por la izquierda entrando: mide 20.10 ml. colinda con propiedad de zoila rosa valqui rios.

Por el fondo o respaldo: mide 4.98 ml. colinda con el lote 13.

LOTE "15"

UBICACIÓN:

Pasaje Huallaga 1.

Área de 136.35 m².

Perímetro de 51.61 ml.

COLINDANTES:

Por el frente: mide 7.50 ml. colinda con el pasaje huallaga 01.

Por la derecha entrando: mide 18.10 ml. colinda con el lote 16.

Por la izquierda entrando: mide 18.66 ml. colinda con el lote 14.

Por el fondo o respaldo: mide 7.35 ml. colinda con el lote 13.

LOTE "16"

UBICACIÓN:

Pasaje Huallaga 1.

Área de 131.27 m².

Perímetro de 50.40 ml.

COLINDANTES:

Por el frente: mide 7.40 ml. colinda con el pasaje huallaga 01.

Por la derecha entrando: mide 17.55 ml. colinda con el lote 17.

Por la izquierda entrando: mide 18.10 ml. colinda con el lote 15.

Por el fondo o respaldo: mide 7.35 ml. colinda con el lote 13.



MUNICIPALIDAD PROVINCIAL DE MARISCAL CÁCERES – JUANJUI

Web: www.munijuanjui.go.pe / email: municipalidadjuanjui@msn.com / Telef: 042545838



MUNICIPALIDAD PROVINCIAL
DE MARISCAL CÁCERES.
Jr. Grau N° 337 Telefax 042 545838
JUANJUI

CONTINÚA RESOLUCIÓN DE ALCALDÍA N° 189-2012-MPMC/A.

LOTE "17"

UBICACIÓN:

Esq. Pasaje Huallaga 1 Y Calle 30 De Noviembre.

Área de 127.20 m2.

Perímetro de 49.30 ml.

COLINDANTES:

Por el frente: mide 7.40 ml. colinda con el pasaje huallaga 01.

Por la derecha entrando: mide 17.00 ml. colinda con la calle 30 de noviembre.

Por la izquierda entrando: mide 17.55 ml. colinda con el lote 16.

Por el fondo o respaldo: mide 7.35 ml. colinda con el lote 13.

Artículo 2°. – Precisar que la sub división autorizada se realiza sobre terrenos libres un uso.

Artículo 3°. – Las características del lote figuran en los planos y memoria descriptiva adjunto que forman parte de la presente Resolución debidamente visado.

Artículo 4°.– Transcribese la presente Resolución a la Gerencia de Acondicionamiento Territorial y Desarrollo Urbano-Rural, para su conocimiento, a la oficina de rentas para su respectivo empadronamiento, y a la Oficina de los Registros Públicos de Juanjui para su inscripción correspondiente y al interesado.

Regístrese, Cúmplase y Archívese.



MUNICIPALIDAD PROVINCIAL
DE MARISCAL CÁCERES - JUANJUI

Prof. Iván Saavedra Sandoval
D.N.I. 00976279
ALCALDE